

Выписка из Единого государственного реестра недвижимости об объекте недвижимости

Сведения о характеристиках объекта недвижимости

На основании запроса от 08.08.2022, поступившего на рассмотрение 08.08.2022, сообщаем, что согласно записям Единого государственного реестра недвижимости:

Раздел 1 Лист 1

Земельный участок			
вид объекта недвижимости			

Лист № 1 раздела 1	Всего листов раздела 1: 3	Всего разделов: 8	Всего листов выписки: 17
--------------------	---------------------------	-------------------	--------------------------

08.08.2022г. № КУВИ-001/2022-135166310	
Кадастровый номер:	32:02:0390204:926
Номер кадастрового квартала:	32:02:0390204
Дата присвоения кадастрового номера:	27.07.2021

Ранее присвоенный государственный учетный номер:	данные отсутствуют
Местоположение:	Брянская область, Брянский муниципальный район, ГКУ Брянской области "Брянское лесничество", Сельское участковое лесничество (бывшее ОПХ "Брянское"), квартал 3 выдела 6,7,8,16,18,23,42
Площадь:	80601 +/- 99
Кадастровая стоимость, руб.:	157171.95
Кадастровые номера расположенных в пределах земельного участка объектов недвижимости:	данные отсутствуют
Кадастровые номера объектов недвижимости, из которых образован объект недвижимости:	32:02:0000000:4150
Кадастровые номера образованных объектов недвижимости:	данные отсутствуют
Категория земель:	Земли лесного фонда
Виды разрешенного использования:	Под лесными участками
Сведения о кадастровом инженерере:	9882, образованием одного земельных участков путем раздела с измененным земельным участком с кадастровым номером 32:02:0000000:4150, расположенного по адресу: Российская Федерация, Брянская область, Брянский муниципальный район, ГКУ Брянской области "Брянское лесничество", Сельское участковое лесничество (бывшее ОПХ "Брянское"), квартал 3 части выделов 1, 2, выделы 6,7,8,14,16,18,22,23,42, 1а, 2021-04-01
Сведения о лесах, водных объектах и об иных природных объектах, расположенных в пределах земельного участка:	данные отсутствуют
Сведения о том, что земельный участок полностью расположен в границах зоны с особыми условиями использования территории, территории объекта культурного наследия, публичного сервитута:	данные отсутствуют

полное наименование должности	подпись	инициалы, фамилия
-------------------------------	---------	-------------------

М.П.

Земельный участок			
вид объекта недвижимости			
Лист № 2 раздела 1	Всего листов раздела 1: 3	Всего разделов: 8	Всего листов выписки: 17
08.08.2022г. № КУВИ-001/2022-135166310			
Кадастровый номер:		32:02:0390204:926	
Сведения о том, что земельный участок расположен в границах особой экономической зоны, территории опережающего социально-экономического развития, зоны территориального развития в Российской Федерации, игровой зоны:	данные отсутствуют		
Сведения о том, что земельный участок расположен в границах особо охраняемой природной территории, охотничьих угодий, лесничеств:	данные отсутствуют		
Сведения о результатах проведения государственного земельного надзора:	данные отсутствуют		
Сведения о расположении земельного участка в границах территории, в отношении которой утвержден проект межевания территории:	данные отсутствуют		
Условный номер земельного участка:	данные отсутствуют		
Сведения о принятии акта и (или) заключении договора, предусматривающих предоставление в соответствии с земельным законодательством исполнительным органом государственным органом власти или органом местного самоуправления, находящегося в государственной или муниципальной собственности земельного участка для строительства наемного дома социального использования или наемного дома коммерческого использования:	данные отсутствуют		
Сведения о том, что земельный участок или земельные участки образованы на основании решения об изъятии земельного участка и (или) расположенного на нем объекта недвижимости для государственных или муниципальных нужд:	данные отсутствуют		
Сведения о том, что земельный участок образован из земель или земельного участка, государственная собственность на которые не разграничена:	данные отсутствуют		
Сведения о наличии земельного спора о местоположении границ земельных участков:	данные отсутствуют		
Статус записи об объекте недвижимости:	Сведения об объекте недвижимости имеют статус "актуальные"		
Особые отметки:	Граница земельного участка состоит из 2 контуров. Учетные номера контуров и их площади: 1 - 42187.63 кв.м, 2 - 38413.6 кв.м. Для данного земельного участка обеспечен доступ посредством земельного участка (земельных участков) с кадастровым номером (кадастровыми номерами): 32:28:0015807:1. Сведения об ограничениях права на объект недвижимости, обременениях данного объекта, не зарегистрированных в реестре прав, ограничений прав и обременений недвижимого		

полное наименование должности	подпись	инициалы, фамилия
-------------------------------	---------	-------------------

М.П.

Земельный участок			
вид объекта недвижимости			
Лист № 3 раздела 1	Всего листов раздела 1: 3	Всего разделов: 8	Всего листов выписки: 17
08.08.2022г. № КУВИ-001/2022-135166310			
Кадастровый номер:		32:02:0390204:926	
		<p>имущества: вид ограничения (обременения): ограничения прав на земельный участок, предусмотренные статьями 56, 56.1 Земельного кодекса Российской Федерации; срок действия: с 27.07.2021; реквизиты документа-основания: землеустроительное дело от 31.01.2012 № 17/721 выдан: ООО НПП Компьютерные технологии; землеустроительное дело от 31.01.2012 № 17/721 выдан: ООО НПП Компьютерные технологии; протокол верификации сведений о ЗОУИТ от 18.10.2016 № б/н выдан: филиал ФГБУ «ФКП Росреестра» по Брянской области; карта (план) объекта землеустройства от 27.12.2011 № б/н выдан: ООО НПП "Компьютерные технологии"; карта (план) объекта землеустройства от 27.12.2011 № 32/301/19-7181 выдан: ООО НПП Компьютерные Технологии. вид ограничения (обременения): ограничения прав на земельный участок, предусмотренные статьями 56, 56.1 Земельного кодекса Российской Федерации; срок действия: с 27.07.2021; реквизиты документа-основания: приказ о назначении Ермолаева О.А. от 23.07.2009 № 208/ТК выдан: Правительство РФ; постановление Правительства РФ от 24.02.2009 № 160 выдан: Правительство РФ; решение от 17.03.2020 № 1252 выдан: Федеральная служба по экологическому, технологическому и атомному надзору; zip-архив ZoneToGKN_58490ce0-c53b-41e8-832c-31acd58b3972 от 12.10.2020 № 32:02-6.1197 выдан: ООО "Брянскземпредприятие", Беликова Ольга Григорьевна; документ, содержащий сведения о границах, зонах, территориях, в том числе текстовое и графическое описание местоположения их границ с перечнем координат характерных точек, подготовленный в форме электронного документа от 12.10.2020 № б/н выдан: ООО "Брянскземпредприятие", Беликова Ольга Григорьевна</p>	
Получатель выписки:		Карелина Светлана Ивановна, действующий(ая) на основании документа "" Управление имущественных отношений Брянской области	

полное наименование должности	подпись	инициалы, фамилия

М.П.

Выписка из Единого государственного реестра недвижимости об объекте недвижимости

Сведения о зарегистрированных правах

Земельный участок			
вид объекта недвижимости			
Лист № 1 раздела 2	Всего листов раздела 2: 2	Всего разделов: 8	Всего листов выписки: 17
08.08.2022г. № КУВИ-001/2022-135166310			
Кадастровый номер:		32:02:0390204:926	

1	Правообладатель (правообладатели):	1.1	Государственное бюджетное учреждение "Брянская областная спортивная школа олимпийского резерва по лыжным гонкам", ИНН: 3255055280, ОГРН: 1073255000631
2	Вид, номер, дата и время государственной регистрации права:	2.1	Постоянное (бессрочное) пользование 32:02:0390204:926-32/084/2021-2 06.08.2021 15:22:01
3	Сведения об осуществлении государственной регистрации сделки, права без необходимого в силу закона согласия третьего лица, органа:	3.1	данные отсутствуют
4	Ограничение прав и обременение объекта недвижимости:	не зарегистрировано	
1	Правообладатель (правообладатели):	1.2	Российская Федерация
2	Вид, номер, дата и время государственной регистрации права:	2.2	Собственность 32:02:0390204:926-32/084/2021-1 27.07.2021 15:58:47
3	Сведения об осуществлении государственной регистрации сделки, права без необходимого в силу закона согласия третьего лица, органа:	3.2	данные отсутствуют
4	Ограничение прав и обременение объекта недвижимости:	не зарегистрировано	
5	Договоры участия в долевом строительстве:	не зарегистрировано	
6	Заявленные в судебном порядке права требования:	данные отсутствуют	
7	Сведения о возражении в отношении зарегистрированного права:	данные отсутствуют	
8	Сведения о наличии решения об изъятии объекта недвижимости для государственных и муниципальных нужд:	данные отсутствуют	
9	Сведения о невозможности государственной регистрации без личного участия правообладателя или его законного представителя:	данные отсутствуют	
10	Правопритязания и сведения о наличии поступивших, но не рассмотренных заявлений о проведении государственной регистрации права (перехода, прекращения права), ограничения права или обременения объекта недвижимости, сделки в отношении объекта недвижимости:	отсутствуют	

полное наименование должности	подпись	инициалы, фамилия
-------------------------------	---------	-------------------

М.П.

Земельный участок			
вид объекта недвижимости			
Лист № 2 раздела 2	Всего листов раздела 2: 2	Всего разделов: 8	Всего листов выписки: 17
08.08.2022г. № КУВИ-001/2022-135166310			
Кадастровый номер:		32:02:0390204:926	
11	Сведения о невозможности государственной регистрации перехода, прекращения, ограничения права на земельный участок из земель сельскохозяйственного назначения:	данные отсутствуют	

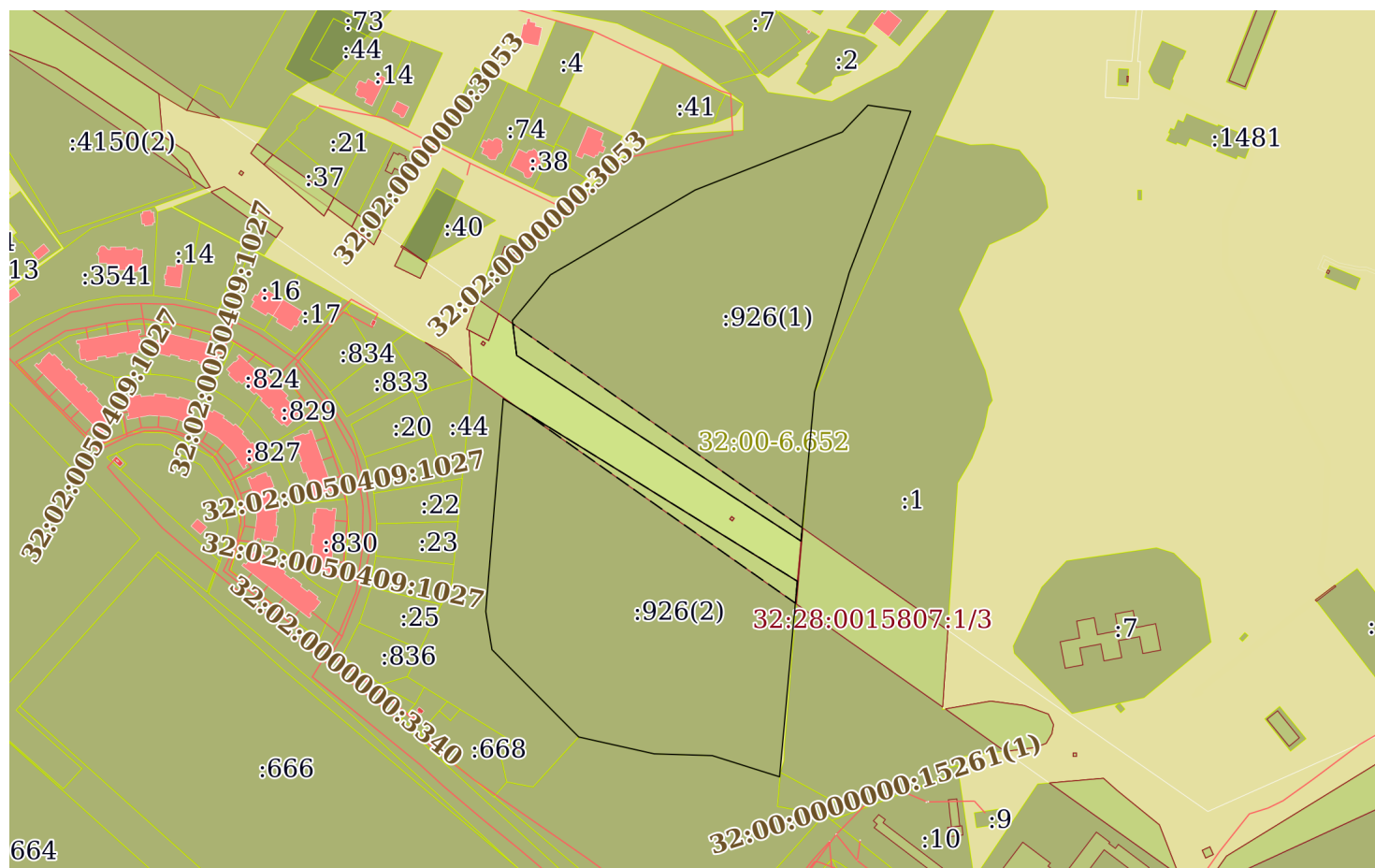
полное наименование должности	подпись	инициалы, фамилия
-------------------------------	---------	-------------------

М.П.

Выписка из Единого государственного реестра недвижимости об объекте недвижимости
 Описание местоположения земельного участка

Земельный участок			
вид объекта недвижимости			
Лист № 1 раздела 3	Всего листов раздела 3: 3	Всего разделов: 8	Всего листов выписки: 17
08.08.2022г. № КУВИ-001/2022-135166310			
Кадастровый номер:		32:02:0390204:926	

План (чертеж, схема) земельного участка



Масштаб 1:5000 Условные обозначения:

полное наименование должности	подпись	инициалы, фамилия

М.П.

Земельный участок

вид объекта недвижимости

Лист № 2 раздела 3

Всего листов раздела 3: 3

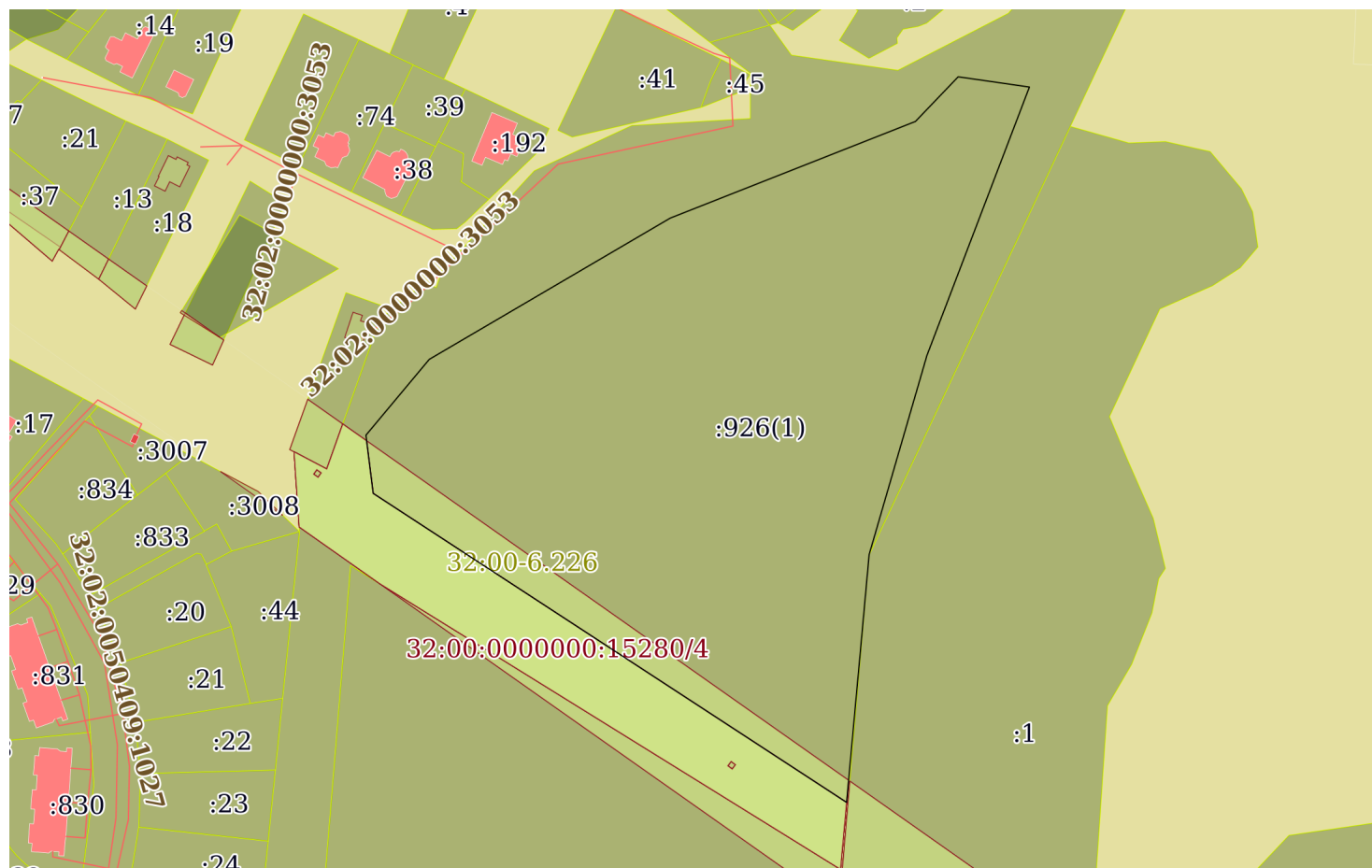
Всего разделов: 8

Всего листов выписки: 17

08.08.2022г. № КУВИ-001/2022-135166310

Кадастровый номер:

32:02:0390204:926



Масштаб 1:3000

Условные обозначения:

полное наименование должности

подпись

инициалы, фамилия

М.П.

Земельный участок

вид объекта недвижимости

Лист № 3 раздела 3

Всего листов раздела 3: 3

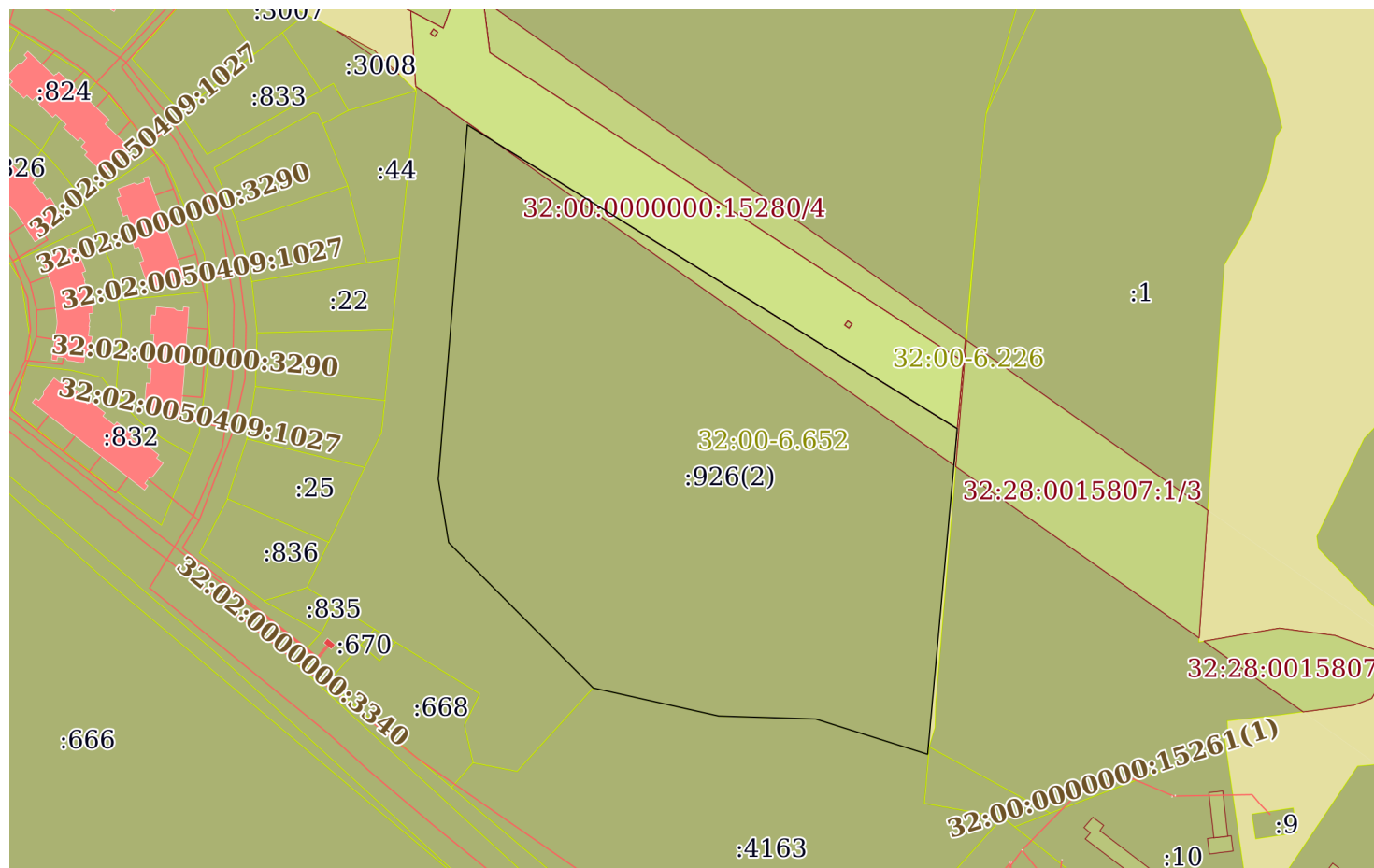
Всего разделов: 8

Всего листов выписки: 17

08.08.2022г. № КУВИ-001/2022-135166310

Кадастровый номер:

32:02:0390204:926



Масштаб 1:3000

Условные обозначения:

полное наименование должности

подпись

инициалы, фамилия

М.П.

Выписка из Единого государственного реестра недвижимости об объекте недвижимости

Описание местоположения земельного участка

Земельный участок			
вид объекта недвижимости			
Лист № 1 раздела 3.1	Всего листов раздела 3.1: 1	Всего разделов: 8	Всего листов выписки: 17
08.08.2022г. № КУВИ-001/2022-135166310			
Кадастровый номер:		32:02:0390204:926	

Описание местоположения границ земельного участка							
№ п/п	Номер точки		Дирекционный угол	Горизонтальное проложение, м	Описание закрепления на местности	Кадастровые номера смежных участков	Сведения об адресах правообладателей смежных земельных участков
	начальн ая	конечн ая					
1	2	3	4	5	6	7	8
1	1.1.1	1.1.2	185°11.7'	140.7	данные отсутствуют	данные отсутствуют	данные отсутствуют
2	1.1.2	1.1.3	287°29.1'	50.56	данные отсутствуют	32:02:0000000:4163	данные отсутствуют
3	1.1.3	1.1.4	271°44.8'	41.67	данные отсутствуют	32:02:0000000:4163	данные отсутствуют
4	1.1.4	1.1.5	282°34.7'	55.33	данные отсутствуют	32:02:0000000:4163	данные отсутствуют
5	1.1.5	1.1.6	315°10.4'	88.23	данные отсутствуют	32:00:0000000:15280	данные отсутствуют
6	1.1.6	1.1.7	350°41.3'	27.62	данные отсутствуют	32:00:0000000:15280	данные отсутствуют
7	1.1.7	1.1.8	4°41.6'	152.91	данные отсутствуют	32:00:0000000:15280	данные отсутствуют
8	1.1.8	1.1.1	121°47.4'	247.97	данные отсутствуют	32:00:0000000:15280	данные отсутствуют
9	2.1.1	2.1.2	352°52.3'	25.22	данные отсутствуют	32:00:0000000:15280	данные отсутствуют
10	2.1.2	2.1.3	39°52.6'	42.52	данные отсутствуют	32:00:0000000:15280	данные отсутствуют
11	2.1.3	2.1.4	59°37.6'	120.19	данные отсутствуют	32:00:0000000:15280	данные отсутствуют
12	2.1.4	2.1.5	68°29.4'	113.38	данные отсутствуют	32:00:0000000:15280	данные отсутствуют
13	2.1.5	2.1.6	43°46.0'	26.6	данные отсутствуют	32:00:0000000:15280	данные отсутствуют
14	2.1.6	2.1.7	98°10.1'	30.96	данные отсутствуют	32:00:0000000:15280	данные отсутствуют
15	2.1.7	2.1.8	200°54.1'	123.56	данные отсутствуют	32:00:0000000:15280	данные отсутствуют
16	2.1.8	2.1.9	196°11.6'	89.18	данные отсутствуют	32:00:0000000:15280	данные отсутствуют
17	2.1.9	2.1.10	185°12.0'	107.13	данные отсутствуют	32:00:0000000:15280	данные отсутствуют
18	2.1.9	2.1.9			данные отсутствуют	32:28:0015807:1	данные отсутствуют
19	2.1.10	2.1.1	303°8.0'	243.24	данные отсутствуют	32:00:0000000:15280	данные отсутствуют

полное наименование должности	подпись	инициалы, фамилия
-------------------------------	---------	-------------------

М.П.

Выписка из Единого государственного реестра недвижимости об объекте недвижимости

Описание местоположения земельного участка

Земельный участок			
вид объекта недвижимости			
Лист № 1 раздела 3.2	Всего листов раздела 3.2: 1	Всего разделов: 8	Всего листов выписки: 17
08.08.2022г. № КУВИ-001/2022-135166310			
Кадастровый номер:		32:02:0390204:926	

Сведения о характерных точках границы земельного участка				
Система координат МСК-32, зона 2				
Номер точки	Координаты, м		Описание закрепления на местности	Средняя квадратичная погрешность определения координат характерных точек границ земельного участка, м
	X	Y		
1	2	3	4	5
1	494350.96	2169734.21	-	0.1
2	494375.99	2169731.08	-	0.1
3	494408.62	2169758.34	-	0.1
4	494469.39	2169862.03	-	0.1
5	494510.96	2169967.51	-	0.1
6	494530.17	2169985.91	-	0.1
7	494525.77	2170016.56	-	0.1
8	494410.34	2169972.48	-	0.1
9	494324.7	2169947.61	-	0.1
10	494218.01	2169937.9	-	0.1
1	494350.96	2169734.21	-	0.1
1	494189.25	2169935.29	-	0.1
2	494049.13	2169922.55	-	0.1
3	494064.32	2169874.33	-	0.1
4	494065.59	2169832.68	-	0.1
5	494077.64	2169778.68	-	0.1
6	494140.22	2169716.48	-	0.1
7	494167.48	2169712.01	-	0.1
8	494319.88	2169724.52	-	0.1
1	494189.25	2169935.29	-	0.1

полное наименование должности	подпись	инициалы, фамилия

М.П.

Выписка из Единого государственного реестра недвижимости об объекте недвижимости
Сведения о частях земельного участка

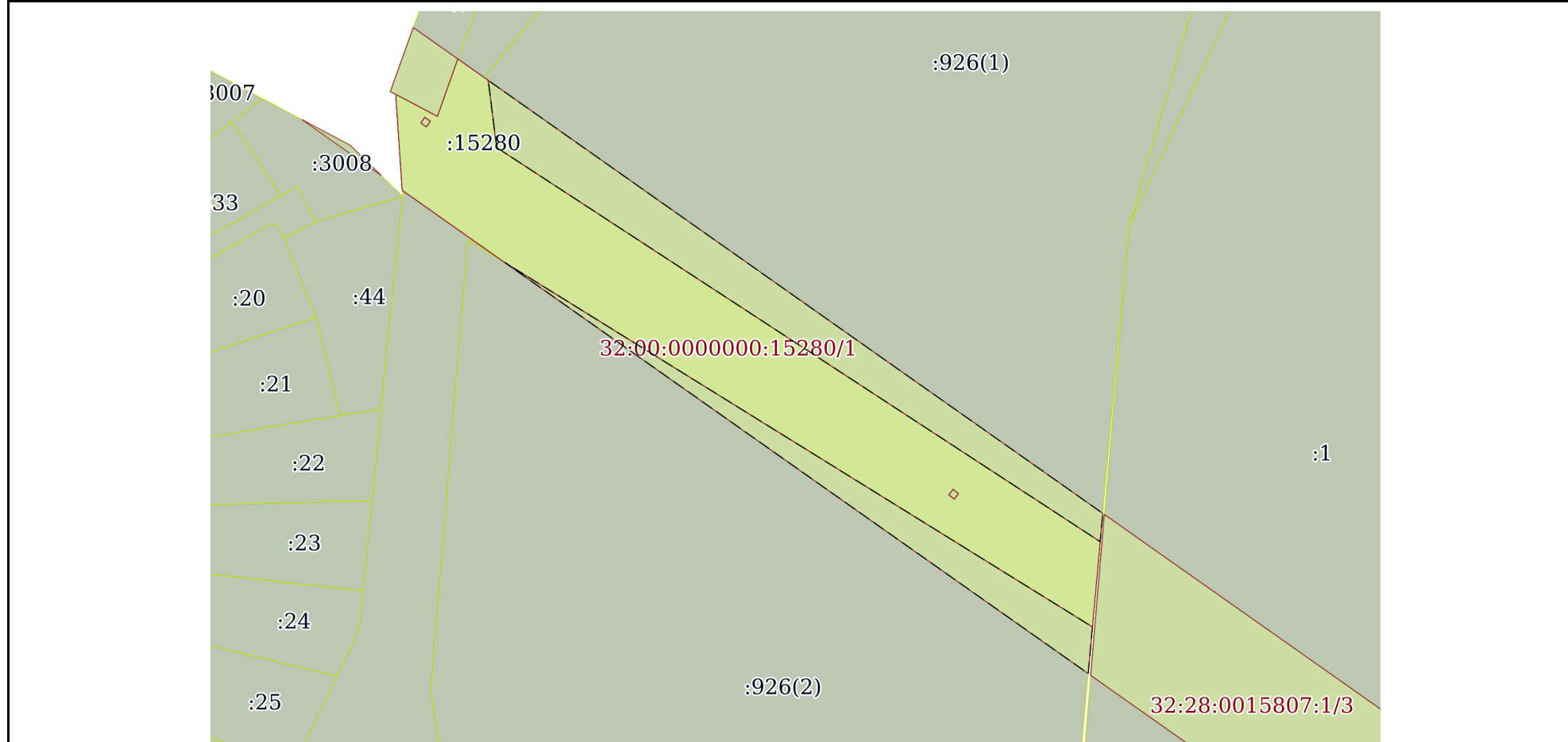
Земельный участок			
вид объекта недвижимости			

Лист № 1 раздела 4	Всего листов раздела 4: 2	Всего разделов: 8	Всего листов выписки: 17
--------------------	---------------------------	-------------------	--------------------------

08.08.2022г. № КУВИ-001/2022-135166310

Кадастровый номер: 32:02:0390204:926

План (чертеж, схема) части земельного участка Учетный номер части: 32:02:0390204:926/1



Масштаб 1:2000 Условные обозначения:

полное наименование должности	подпись	инициалы, фамилия

М.П.

Земельный участок
вид объекта недвижимости

Лист № 2 раздела 4

Всего листов раздела 4: 2

Всего разделов: 8

Всего листов выписки: 17

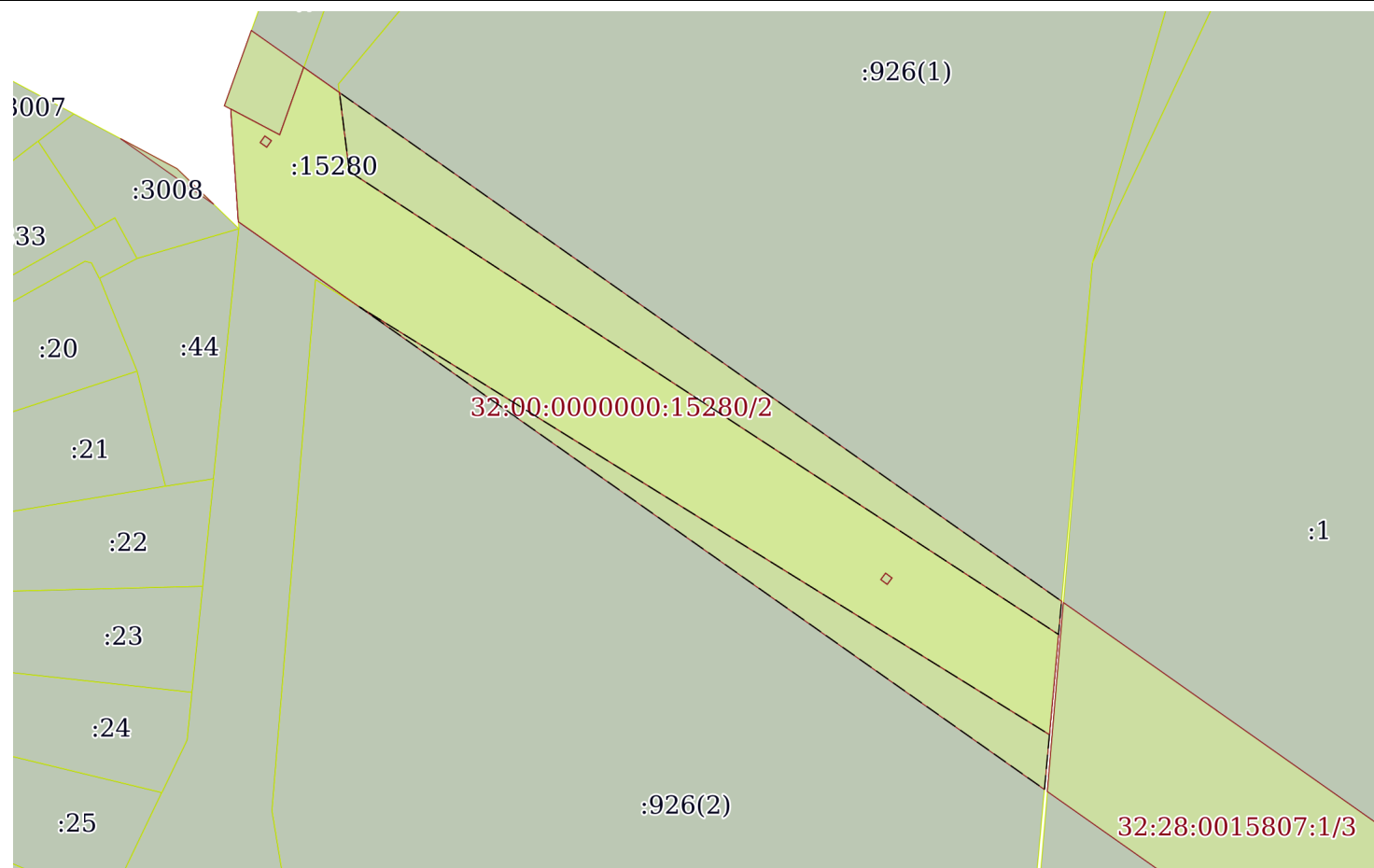
08.08.2022г. № КУВИ-001/2022-135166310

Кадастровый номер:

32:02:0390204:926

План (чертеж, схема) части земельного участка

Учетный номер части: 32:02:0390204:926/2



Масштаб 1:2000

Условные обозначения:

полное наименование должности

подпись

инициалы, фамилия

М.П.

Выписка из Единого государственного реестра недвижимости об объекте недвижимости
Сведения о частях земельного участка

Земельный участок			
вид объекта недвижимости			

Лист № 1 раздела 4.1	Всего листов раздела 4.1: 3	Всего разделов: 8	Всего листов выписки: 17
----------------------	-----------------------------	-------------------	--------------------------

08.08.2022г. № КУВИ-001/2022-135166310

Кадастровый номер: 32:02:0390204:926

Учетный номер части	Площадь, м2	Содержание ограничения в использовании или ограничения права на объект недвижимости или обременения объекта недвижимости
1	2	3
32:02:0390204:926/1	4815	32:02-6.1218
32:02:0390204:926/2	4815	32:02-6.1197
	Весь	<p>вид ограничения (обременения): ограничения прав на земельный участок, предусмотренные статьями 56, 56.1 Земельного кодекса Российской Федерации; Срок действия: с 2021-07-27; реквизиты документа-основания: землеустроительное дело от 31.01.2012 № 17/721 выдан: ООО НПП Компьютерные технологии; землеустроительное дело от 31.01.2012 № 17/721 выдан: ООО НПП Компьютерные технологии; протокол верификации сведений о ЗОУИТ от 18.10.2016 № б/н выдан: филиал ФГБУ «ФКП Росреестра» по Брянской области; карта (план) объекта землеустройства от 27.12.2011 № б/н выдан: ООО НПП "Компьютерные технологии"; карта (план) объекта землеустройства от 27.12.2011 № 32/301/19-7181 выдан: ООО НПП Компьютерные Технологии; Содержание ограничения (обременения): Правила установления охранных зон объектов электросетевого хозяйства и особых условий использования земельных участков, расположенных в границах таких зон утверждены Постановлением Правительства РФ от 24.02.2009г. №160.«III. Правила охраны электрических сетей, размещенных на земельных участках:8. В охранных зонах запрещается осуществлять любые действия, которые могут нарушить безопасную работу объектов электросетевого хозяйства, в том числе привести к их повреждению или уничтожению, и (или) повлечь причинение вреда жизни, здоровью граждан и имуществу физических или юридических лиц, а также повлечь нанесение экологического ущерба и возникновение пожаров, в том числе:а) набрасывать на провода и опоры воздушных линий электропередачи посторонние предметы, а также подниматься на опоры воздушных линий электропередачи;б) размещать любые объекты и предметы (материалы) в пределах созданных в соответствии с требованиями нормативно-технических документов проходов и подъездов для доступа к объектам электросетевого хозяйства, а также проводить любые работы и возводить сооружения, которые могут препятствовать доступу к объектам электросетевого хозяйства, без создания необходимых для такого доступа проходов и подъездов;</p> <p>в) находиться в пределах огороженной территории и помещениях распределительных устройств и подстанций, открывать двери и люки распределительных устройств и подстанций, производить переключения и подключения в электрических сетях (указанное требование не распространяется на работников, занятых выполнением разрешенных в установленном порядке работ), разводить огонь в пределах охранных зон вводных и распределительных устройств, подстанций, воздушных линий электропередачи, а также в охранных зонах кабельных линий электропередачи;г) размещать свалки;д) производить работы ударными механизмами, сбрасывать тяжести массой свыше 5 тонн, производить сброс и слив едких и коррозионных веществ и горюче-смазочных материалов (в охранных зонах подземных кабельных линий электропередачи).9. В охранных зонах, установленных для объектов электросетевого хозяйства напряжением свыше 1000 вольт, помимо действий, предусмотренных пунктом 8 настоящих Правил, запрещается:а) складировать или размещать хранилища любых, в том числе горюче-смазочных, материалов;</p> <p>б) размещать детские и спортивные площадки, стадионы, рынки, торговые точки, полевые станы, загоны для скота, гаражи и стоянки всех видов машин и механизмов, за исключением гаражей-стоянок автомобилей, принадлежащих физическим лицам,</p>

полное наименование должности	подпись	инициалы, фамилия
-------------------------------	---------	-------------------

М.П.

Земельный участок			
вид объекта недвижимости			
Лист № 2 раздела 4.1	Всего листов раздела 4.1: 3	Всего разделов: 8	Всего листов выписки: 17
08.08.2022г. № КУВИ-001/2022-135166310			
Кадастровый номер:		32:02:0390204:926	

		<p>проводить любые мероприятия, связанные с большим скоплением людей, не занятых выполнением разрешенных в установленном порядке работ (в охранных зонах воздушных линий электропередачи);в) использовать (запускать) любые летательные аппараты, в том числе воздушных змеев, спортивные модели летательных аппаратов (в охранных зонах воздушных линий электропередачи);</p> <p>г) бросать якоря с судов и осуществлять их проход с отданными якорями, цепями, лотами, волокушами и тралами (в охранных зонах подводных кабельных линий электропередачи);д) осуществлять проход судов с поднятыми стрелами кранов и других механизмов (в охранных зонах воздушных линий электропередачи).; Реестровый номер границы: 32:02-6.1218; Вид объекта реестра границ: Зона с особыми условиями использования территории; Вид зоны по документу: Охранная зона воздушной линии электропередачи-110 кВ Брянская-Советская-Городищенская с ответвлением на ПС Мичуринская; Тип зоны: Охранная зона инженерных коммуникаций</p>
Весь		<p>вид ограничения (обременения): ограничения прав на земельный участок, предусмотренные статьями 56, 56.1 Земельного кодекса Российской Федерации; Срок действия: с 2021-07-27; реквизиты документа-основания: приказ о назначении Ермолаева О.А. от 23.07.2009 № 208/ТК выдан: Правительство РФ; постановление Правительства РФ от 24.02.2009 № 160 выдан: Правительство РФ; решение от 17.03.2020 № 1252 выдан: Федеральная служба по экологическому, технологическому и атомному надзору; zip-архив ZoneToGKN_58490ce0-c53b-41e8-832e-31acd58b3972 от 12.10.2020 № 32:02-6.1197 выдан: ООО "Брянскземпредприятие", Беликова Ольга Григорьевна; документ, содержащий сведения о границах, зонах, территориях, в том числе текстовое и графическое описание местоположения их границ с перечнем координат характерных точек, подготовленный в форме электронного документа от 12.10.2020 № б/н выдан: ООО "Брянскземпредприятие", Беликова Ольга Григорьевна</p> <p>; Содержание ограничения (обременения): 8. В охранных зонах запрещается осуществлять любые действия, которые могут нарушить безопасную работу объектов электросетевого хозяйства, в том числе привести к их повреждению или уничтожению, и (или) повлечь причинение вреда жизни, здоровью граждан и имуществу физических или юридических лиц, а также повлечь нанесение экологического ущерба и возникновение пожаров, в том числе:а) набрасывать на провода и опоры воздушных линий электропередачи посторонние предметы, а также подниматься на опоры воздушных линий электропередачи;б) размещать любые объекты и предметы (материалы) в пределах созданных в соответствии с требованиями нормативно-технических документов проходов и подъездов для доступа к объектам электросетевого хозяйства, а также проводить любые работы и возводить сооружения, которые могут препятствовать доступу к объектам электросетевого хозяйства, без создания необходимых для такого доступа проходов и подъездов;в) находиться в пределах огороженной территории и помещениях распределительных устройств и подстанций, открывать двери и люки распределительных устройств и подстанций, производить переключения и подключения в электрических сетях (указанное требование не распространяется на работников, занятых выполнением разрешенных в установленном порядке работ), разводить огонь в пределах охранных зон вводных и распределительных устройств, подстанций, воздушных линий электропередачи, а также в охранных зонах кабельных линий электропередачи;г) размещать свалки;д) производить работы ударными механизмами, сбрасывать тяжести массой свыше 5 тонн, производить сброс и слив едких и коррозионных веществ и горюче-смазочных материалов (в охранных зонах подземных кабельных линий электропередачи).9. В охранных зонах, установленных для объектов электросетевого хозяйства напряжением свыше 1000 вольт, помимо действий, предусмотренных пунктом 8 настоящих Правил, запрещается:а) складировать или размещать хранилища любых, в том числе горюче-смазочных, материалов;б) размещать детские и спортивные площадки, стадионы, рынки, торговые точки, полевые станы, загоны для скота, гаражи и стоянки всех видов машин и механизмов, проводить любые мероприятия, связанные с большим скоплением людей, не занятых выполнением разрешенных в установленном порядке работ (в</p>

полное наименование должности	подпись	инициалы, фамилия

М.П.

Земельный участок			
вид объекта недвижимости			
Лист № 3 раздела 4.1	Всего листов раздела 4.1: 3	Всего разделов: 8	Всего листов выписки: 17
08.08.2022г. № КУВИ-001/2022-135166310			
Кадастровый номер:		32:02:0390204:926	
		<p>охранных зонах воздушных линий электропередачи);(в ред. Постановления Правительства РФ от 26.08.2013 N 736)в) использовать (запускать) любые летательные аппараты, в том числе воздушных змеев, спортивные модели летательных аппаратов (в охранных зонах воздушных линий электропередачи);г) бросать якоря с судов и осуществлять их проход с отданными якорями, цепями, лотами, волокушами и тралами (в охранных зонах подводных кабельных линий электропередачи);д) осуществлять проход судов с поднятыми стрелами кранов и других механизмов (в охранных зонах воздушных линий электропередачи).10. В пределах охранных зон без письменного решения о согласовании сетевых организаций юридическим и физическим лицам запрещаются:а) строительство, капитальный ремонт, реконструкция или снос зданий и сооружений;б) горные, взрывные, мелиоративные работы, в том числе связанные с временным затоплением земель;в) посадка и вырубка деревьев и кустарников;г) дноуглубительные, землечерпальные и погрузочно-разгрузочные работы, добыча рыбы, других водных животных и растений придонными орудиями лова, устройство водопоев, колка и заготовка льда (в охранных зонах подводных кабельных линий электропередачи);д) проход судов, у которых расстояние по вертикали от верхнего крайнего габарита с грузом или без груза до нижней точки провеса проводов переходов воздушных линий электропередачи через водоемы менее минимально допустимого расстояния, в том числе с учетом максимального уровня подъема воды при паводке;е) проезд машин и механизмов, имеющих общую высоту с грузом или без груза от поверхности дороги более 4,5 метра (в охранных зонах воздушных линий электропередачи);ж) земляные работы на глубине более 0,3 метра (на вспахиваемых землях на глубине более 0,45 метра), а также планировка грунта (в охранных зонах подземных кабельных линий электропередачи);з) полив сельскохозяйственных культур в случае, если высота струи воды может составить свыше 3 метров (в охранных зонах воздушных линий электропередачи);и) полевые сельскохозяйственные работы с применением сельскохозяйственных машин и оборудования высотой более 4 метров (в охранных зонах воздушных линий электропередачи) или полевые сельскохозяйственные работы, связанные с вспашкой земли (в охранных зонах кабельных линий электропередачи).; Реестровый номер границы: 32:02-6.1197; Вид объекта реестра границ: Зона с особыми условиями использования территории; Вид зоны по документу: Охранная зона воздушной линии электропередачи-ВЛ-110 кВ «Брянская-Фасонолитейная с ответвлением на ПС Водозабор, Городищенская» в Брянском р-не Брянской обл; Тип зоны: Зоны с особыми условиями использования территории</p>	

полное наименование должности	подпись	инициалы, фамилия

М.П.

Выписка из Единого государственного реестра недвижимости об объекте недвижимости
Сведения о частях земельного участка

Земельный участок			
вид объекта недвижимости			
Лист № 1 раздела 4.2	Всего листов раздела 4.2: 2	Всего разделов: 8	Всего листов выписки: 17
08.08.2022г. № КУВИ-001/2022-135166310			
Кадастровый номер:		32:02:0390204:926	

Сведения о характерных точках границы части (частей) земельного участка				
Учетный номер части: 32:02:0390204:926/1				
Система координат				
Номер точки	Координаты, м		Описание закрепления на местности	Средняя квадратичная погрешность определения координат характерных точек границ земельного участка, м
	X	Y		
1	2	3	4	5
1	494350.96	2169734.21	-	-
2	494373.59	2169731.38	-	-
3	494253.47	2169901.96	-	-
4	494227.55	2169938.77	-	-
5	494218.01	2169937.9	-	-
1	494350.96	2169734.21	-	-
1	494189.25	2169935.29	-	-
2	494173.53	2169933.86	-	-
3	494215.05	2169874.9	-	-
4	494312.08	2169737.11	-	-
1	494189.25	2169935.29	-	-

полное наименование должности	подпись	инициалы, фамилия

М.П.

Земельный участок				
вид объекта недвижимости				
Лист № 2 раздела 4.2	Всего листов раздела 4.2: 2		Всего разделов: 8	Всего листов выписки: 17
08.08.2022г. № КУВИ-001/2022-135166310				
Кадастровый номер:			32:02:0390204:926	
Сведения о характерных точках границы части (частей) земельного участка				
Учетный номер части: 32:02:0390204:926/2				
Система координат				
Номер точки	Координаты, м		Описание закрепления на местности	Средняя квадратичная погрешность определения координат характерных точек границ земельного участка, м
	X	Y		
1	2	3	4	5
1	494189.25	2169935.29	-	-
2	494173.53	2169933.86	-	-
3	494215.05	2169874.9	-	-
4	494312.08	2169737.11	-	-
1	494189.25	2169935.29	-	-
1	494350.96	2169734.21	-	-
2	494373.59	2169731.38	-	-
3	494253.47	2169901.96	-	-
4	494227.55	2169938.77	-	-
5	494218.01	2169937.9	-	-
1	494350.96	2169734.21	-	-

полное наименование должности	подпись	инициалы, фамилия

М.П.